



СОБРАНИЕ ДЕПУТАТОВ
ЧЕБАРКУЛЬСКОГО ГОРОДСКОГО ОКРУГА V СОЗЫВА
Челябинской области

РЕШЕНИЕ

от «06» 02 2018 № 466
г. Чебаркуль

О внесении изменений в Правила землепользования и застройки Чебаркульского городского округа, утвержденные решением Собрании депутатов Чебаркульского городского округа от 22.12.2016 г. № 245

Рассмотрев представление Главы Чебаркульского городского округа «О внесении изменений в Правила землепользования и застройки Чебаркульского городского округа, в соответствии со статьей 26 Устава муниципального образования «Чебаркульский городской округ», Собрании депутатов Чебаркульского городского округа,
РЕШАЕТ:

1. Внести в Правила землепользования и застройки Чебаркульского городского округа, утвержденные решением Собрании депутатов Чебаркульского городского округа от 22.12.2016 г. № 245, изменения согласно приложению.
2. Настоящее решение подлежит опубликованию (обнародованию) в установленном порядке.
3. Контроль исполнения настоящего решения возложить на постоянную депутатскую комиссию по вопросам градостроительства, землепользования и городского хозяйства (С.А.Городилов).

Исполняющий обязанности
председателя Собрании Депутатов
Чебаркульского городского округа





А.Е. Локтев

Глава
Чебаркульского городского округа

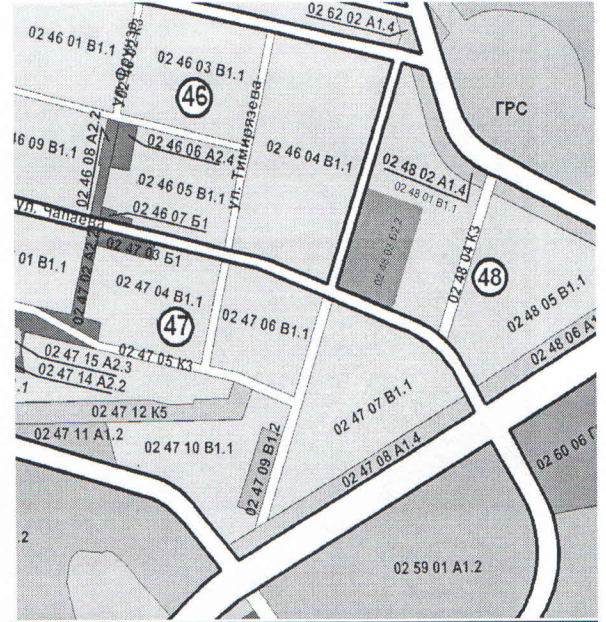
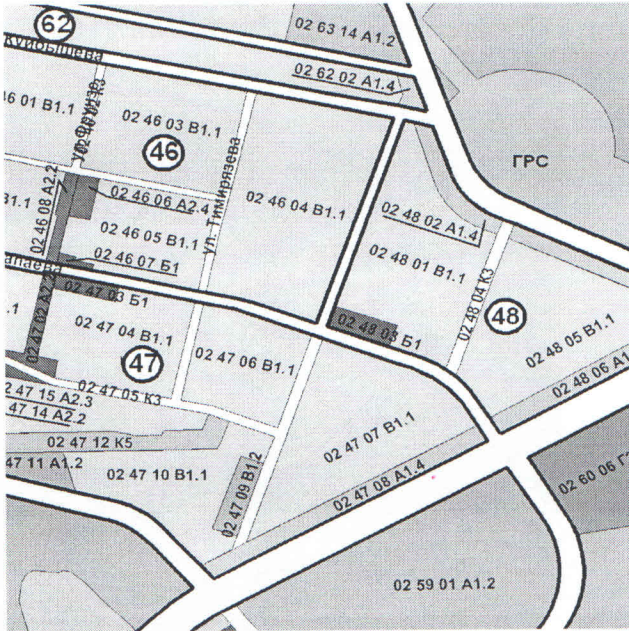
С.А. Ковригин

Изменения в Правила землепользования и застройки
Чебаркульского городского округа

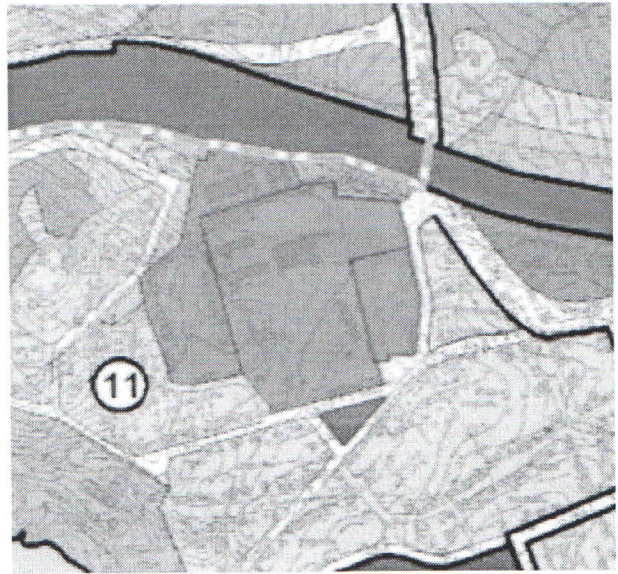
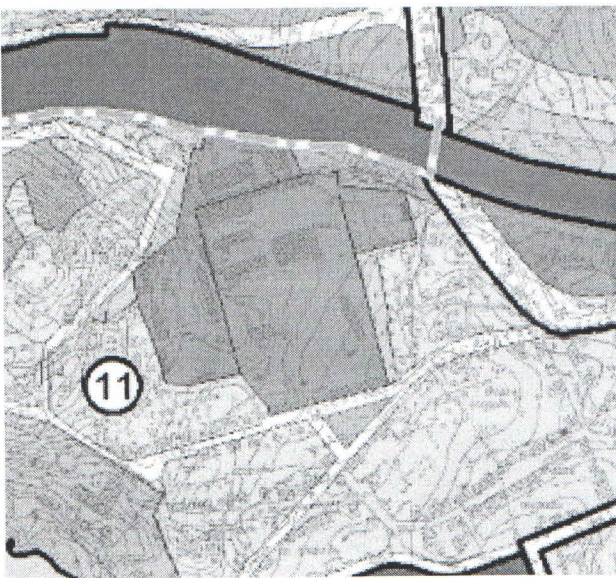
1. В карту градостроительного зонирования в отношении земельных участков, расположенных в СНТ «Металлург-2» и «Металлург-2а» внести изменение: заменив территорию коллективных садов «Металлург-2» и «Металлург-2а» исключить из зон В1.1 - жилой застройки (усадебной и коттеджной застройки, 2-3 этажной застройки, 4-х и выше этажной застройки), установив для данной территории зону И2 - коллективные сады (на селитебной территории).



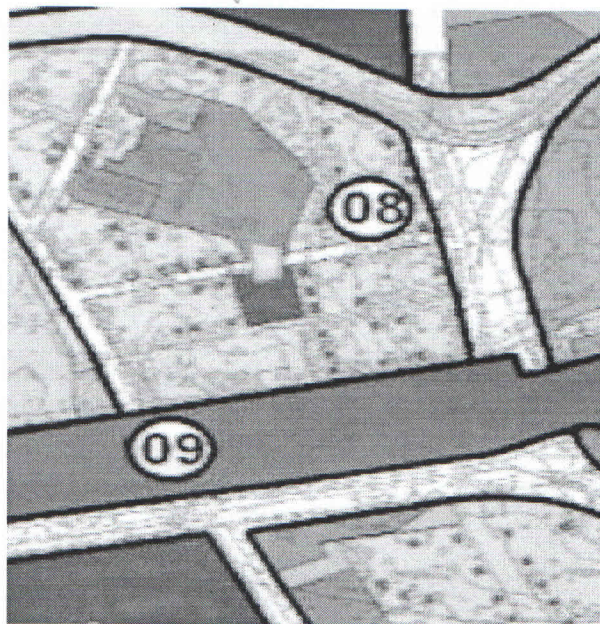
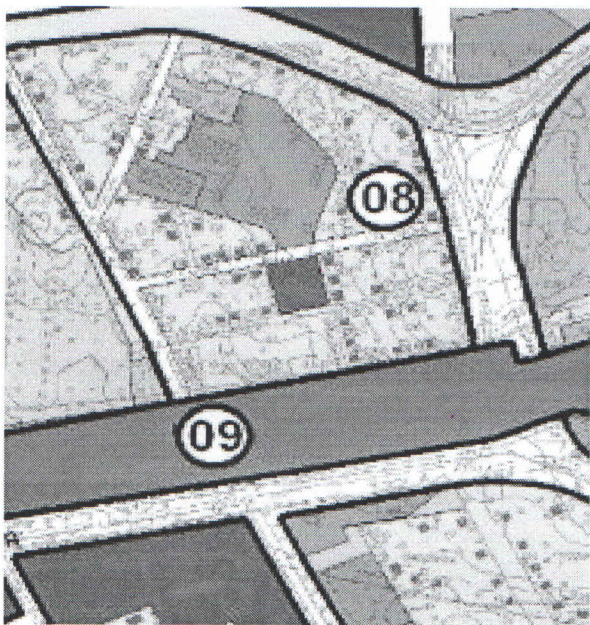
2. В карту градостроительного зонирования в отношении территории, ограниченной улицами Спортивная, Чапаева, 40 лет Победы, Гецевича, исключить из зон В1.1 – малоэтажная жилая застройка, Б1 – административно - деловые установив для данной территории зону Б2.2 – зона учреждений общего образования.



3. В карту градостроительного зонирования в отношении территории земельных участков по ул. Кошевого, д. 10,12,14,16 (в части исключения их из зоны В1.1 – малоэтажная жилая застройка и части зоны А1.2 «леса, луга» между территорией фанерно - плитного комбината и участками по ул. Кошевого, 10,12,14,16) установив для данной территории вместо существующих В1.1 и А1.2 зону – Г2 «для размещения объектов коммунально-складского назначения»).



4. В карту градостроительного зонирования в отношении территории земельного участка по ул. Аксакова, д. 8А в г. Чебаркуль, в связи с расположением в нем нескольких функциональных зон: Г2 – для размещения объектов коммунально-складского назначения, Б1 – административно - деловые, торгово-бытовые, культурно-просветительные, общественно-коммерческие и земли общего пользования, входящие в территорию земельного участка по ул. Аксакова, д. 8А, заменить на зону В1.1 – малоэтажная жилая застройка. *каг: 44'38:0107005.117*



Председатель комитета архитектуры и градостроительства администрации Чебаркульского городского округа

С.В. Шацкий